

Al Capo Area
Gestione del Territorio
Comune di Rubano
 Via A. Rossi, 11
 35030 RUBANO (PD)
 PEC: rubano.pd@cert.ip-veneto.net

Il/La sottoscritto/a _____ nato/a il _____
 a _____ (_____), residente a _____
 in via _____ N° _____ Tel./cell. _____
 Cod. Fiscale _____ in qualità di:
 legale rappresentante
 direttore tecnico
 della ditta _____ CF _____ con
 sede a _____ (_____), in via _____
 civ. N° _____ Tel./cell. _____
 e-mail _____ PEC _____

P R E M E S S O C H E

- ➔ la Ditta scrivente è stata incaricata da _____
- ➔ ad eseguire le opere consistenti in _____

- da realizzare in via _____
- ➔ per detti lavori stradali è stata rilasciata autorizzazione n. _____ in data _____
- ➔ per eseguire le opere anzidette necessita adottare provvedimenti di limitazione della circolazione stradale per i seguenti motivi:


Al fine di rendere sicura la circolazione dei veicoli e dei pedoni e per garantire la sicurezza dei lavoratori;

C H I E D E

che venga emessa ordinanza di regolamentazione della circolazione stradale di:

- Chiusura strada
- Divieto di sosta con rimozione coatta ambo i lati lato: nord est sud ovest
- Senso unico alternato semaforizzato con movieri
- Altro: _____

E
 COMUNE DI RUBANO
 Protocollo Generale
 Protocollo N. 0030155/2024 del 17/12/2024

	RICHIESTA DI LIMITAZIONE TEMPORANEA DELLA CIRCOLAZIONE PER CANTIERI STRADALI	Rev. 01/2021
		Pag. 2 di 2

da attivarsi in via [redacted] sul tratto di strada compreso tra [redacted]


L'ordinanza viene richiesta dal giorno [redacted] al giorno [redacted] per i giorni feriali festivi (sabato, domenica e festività)

nell'orario giornaliero compreso tra le ore [redacted] e le ore [redacted]

A tal fine dichiara

- di essere consapevole dell'obbligo di apposizione di segnaletica secondo le vigenti disposizioni, obbligo nei confronti del quale provvederà in conto proprio attenendosi scrupolosamente alle eventuali prescrizioni impartite dal personale della Polizia Municipale;
- di essere consapevole dell'obbligo della cura e manutenzione della predetta segnaletica e della responsabilità Penale e Civile che ciò comporta;
- che per difetti, danneggiamenti o in caso di non funzionamento della segnaletica di cantiere (sia di giorno che di notte) la **persona reperibile H 24** dell'Impresa e il Sig. [redacted] nato a [redacted] ([redacted]) il [redacted] tel./cell. [redacted]
- di essere consapevole dell'obbligo di occultamento di tutta la segnaletica già presente sulle strade, oggetto del cantiere, in contrasto con quella della viabilità provvisoria, nonché il ripristino di tale segnaletica dopo il termine dei lavori.

[redacted] li, [redacted]


 IL DATORE DI LAVORO
 Maurizio Andrae

(firma autografa / firma digitale)

COMUNE DI RUBANO
 Protocollo Generale
 Protocollo N. 0030155/2024 del 17/12/2024

Allegati

- scansione documento d'identità del richiedente
- planimetria con evidenziati i tratti interessati e sensi di marcia, le deviazioni, ecc.;
- [redacted]

- *La dichiarazioni va resa nella forma di dichiarazione sostitutiva dell'atto di notorietà (art. 47 del D.P.R. 445/2000), deve essere sottoscritte dal legale rappresentante o direttore tecnico della ditta sotto la propria personale responsabilità, consapevole della decadenza dei benefici e delle sanzioni previsti dagli artt. 75 e 76 del D.P.R. 445/2000 in caso di false o mendaci dichiarazioni, e corredata dalla copia di documento d'identità in corso di validità del sottoscrittore.*
- **La richiesta dell'ordinanza o proroga dell'ordinanza in corso va effettuata almeno 15 giorni prima dell'inizio dei lavori.**

Informativa a' sensi dell'art.13 del D.Lgs 30 giugno 2003, n.196.
 I dati e la documentazione saranno utilizzati esclusivamente per il procedimento per il quale sono stati forniti nel rispetto e tutela della privacy.

Mirano, 17/12/2024

Prot.: For-946-Mm

E-Mail: rubano.pd@cert.ip-veneto.net
manutenzione@rubano.it

Spett.le
Al Capo Area
Gestione del Territorio
Comune di Rubano
Via A. Rossi, 11
35030 RUBANO (PD)

OGGETTO: Richiesta di Ordinanza

A seguito della commissione di sostituzione condotta gas metano e trasferimenti allacci da eseguire per conto di *2i Rete Gas Spa* presso il comune di Rubano, siamo a chiederVi ordinanza con le seguenti modalità:

Periodo dal 07/01/2025 al 28/02/2025

VIA PAOLO DA SARMEOLA – VEDI PLANIMETRIA

- Chiusura diurna totale, dalle ore 07.00 alle 19.00, nel tratto di strada interessato dalle opere in funzione dell'avanzamento del cantiere;
- Senso unico alternato, dalle 19:00 alle 07:00, regolato a vista e/o impianto semaforico;
- Chiusura a tratti, ove necessaria, del marciapiede e/o pista ciclopedonale;
- In corrispondenza degli incroci, senso unico alternato regolato da movieri;
- Istituzione h24 divieto di sosta con rimozione forzata dei veicoli ambo i lati della strada.

Sarà garantito l'accesso e la viabilità in entrata ed in uscita da entrambi i lati del cantiere non interessati dai lavori.

Sarà comunque sempre garantito l'accesso pedonale ai residenti.

Si comunica che per tutto il periodo dei lavori sarà comunque garantito l'accesso dei mezzi di soccorso.

Saranno comunque avvisati i residenti dei lavori con degli avvisi di inizio cantiere, chiedendo per quanto possibile, di limitare il transito sulla strada sia per motivi di sicurezza che di tempi d'attesa.

Rif. contatto reperibile H24 327/6948523.

Per eventuali chiarimenti contattare il 041/5731577 – rif. geom. Rizzo Mattia - e-mail: mattia.rizzo@melinatoimpianti.it

Vi preghiamo di trasmettere copia dell'ordinanza via fax al 041/5732423 o via PEC all'indirizzo melinatoimpianti@pec.it.

Con l'occasione porgiamo distinti saluti e ringraziamo per la cortese collaborazione.

Melinato Impianti Srl

Alleghiamo:



Sistema di Gestione
Qualità – Ambiente – Sicurezza
COMUNICAZIONE

Mod. 4.5.2
Rev. 0

- planimetria di intervento;
- autorizzazione comunale.

E

COMUNE DI RUBANO
Protocollo Generale
Protocollo N. 0030155/2024 del 17/12/2024

E
COMUNE DI RUBANO
Protocollo Generale
Prot. n. 0030155/2024-17/2/2024



Messaggio di posta certificata

Il giorno 13/12/2024 13:47:05 il messaggio "POSTA CERTIFICATA: Prot.N.002989

1/2024 - AUTORIZZAZIONE N. 41/20

24 PER MANOMISSIONE SUOLO PUBBLI

CO PER L'AMMODERNAMENTO DELL'IMPI

ANTO DI DISTRIBUZIONE GAS METANO

A SERVIZIO DEL TERRITORIO DI RUB

ANO (PD) PER L'ANNUALITÀ 2025 NE

ELLE STRADE DI: " è stato inviato da "rubano.pd@cert.ip-veneto.net " indirizzato a:"ziretegas@pec.ziretegas.it"

Elenco allegati:

Autor 2i rete gas Lav 2025.pdf.p7m

Dom_prot_n_0027570_2024_Stampa copia.pdf.p7m

Copia con segnatura Prot.N.0029891-2024.pdf

Corpo Messaggio:

SI TRASMETTE L'AUTORIZZAZIONE IN OGGETTO.

CORDIALITÀ ING. ADELAIDE RAGUCCI

COORDINATORE SETTORE MANUTENZIONE E PATRIMONIO DELL'AREA GESTIONE DEL TERRITORIO

COMUNE DI RUBANO - VIA A. ROSSI 11 35030 RUBANO (PD)

TEL. 049.87.39.278 - CELL. 334.69.00.719

EMAIL: ADELAIDE.RAGUCCI@RUBANO.IT

PEC: RUBANO.PD@CERT.IP-VENETO.NET (RICEVE ANCHE DA EMAIL NON CERTIFICATE)



COMUNE DI RUBANO
Protocollo Generale

Protocollo N. 0030055/2024 del 17/12/2024

Prot. N.PEC di invio

Rubano, 13.12.2024

OGGETTO : autorizzazione N. 41/2024 per manomissione suolo pubblico per l'ammodernamento dell'impianto di distribuzione gas metano a servizio del territorio di Rubano (PD) per l'annualità 2025 nelle strade di: Via Toti, Via Treviso, Via Udine, Via Roma, Via Milano, V.lo Borromeo (civ. 55 – civ. 61; civ. 37 al civ. 47), Via Borromeo (allaccio palestra); V.lo Borromeo (civ. 42 – civ. 44^a), Via Borromeo, V.lo Borromea Cavallotto, Via Marche-Piemonte, Via Lazio, Via Bacchiglione, Via Paolo da Sarameola, V.lo Della Provvidenza, Via Dei Campolongo (hotel Sereno)

imposta di bollo di € 16,00
assolta in atti prot. 0027570/2024

Spett.le
2i Rete Gas
Via Albricci, 10
24124 MILANO
PEC: 2iretegas@pec.2iretegas.it

diritti di segreteria versati come
da ricevuta in atti prot. 0027570/2024

e, p.c. Al Consorzio
Polizia Municipale Padova Ovest
Via Roma, 60
35030 SELVAZZANO D. (PD)
PEC: consorzio-pm.pd@cert.ip-veneto.net

e, p.c. all'Ufficio **TRIBUTI**
S e d e

IL RESPONSABILE AREA GESTIONE DEL TERRITORIO

Vista la richiesta di 2i Rete Gas Rif. PV/ma Prot ente U-2024-0140198 del 14.11.2024, acquisita al prot. generale al n. 0027570/2024 in data 19.11.2024, intesa ad ottenere l'autorizzazione per la manomissione di suolo pubblico per i lavori di ammodernamento dell'impianto di distribuzione gas metano a servizio del territorio di Rubano (PD) per l'annualità 2025 nelle strade di: Via Toti, Via Treviso, Via Udine, Via Roma, Via Milano, V.lo Borromeo (civ. 55 – civ. 61; civ. 37 al civ. 47), Via Borromeo (allaccio palestra); V.lo Borromeo (civ. 42 – civ. 44^a), Via Borromeo, V.lo Borromea Cavallotto, Via Marche-Piemonte, Via Lazio, Via Bacchiglione, Via Paolo da Sarameola, V.lo Della Provvidenza, Via Dei Campolongo (hotel Sereno), come meglio specificato nella relazione allegata alla presente autorizzazione.

Visto l'elenco delle vie di cui sopra e dato atto che via Borromeo e via Treviso sono state asfaltate a cura del Comune da meno di 6 mesi, si chiede di intervenire in queste due strade in coda a tutti gli altri interventi previsti e si prescrive per entrambe le strade l'asfaltatura di tutta la sede stradale.

Unità organizzativa responsabile: Settore Patrimonio e Manutenzioni
Responsabile del procedimento: Ing. Adelaide Ragucci
Class. 6.7 Viabilità - F.I. 1/2024

Apertura al pubblico: lunedì, venerdì 9.00 – 10.30
martedì 16.30 – 17.30
Solo su appuntamento:
mercoledì 9.00 – 10.30
giovedì 16.30 – 17.30

Reperibilità telefonica: lunedì, mercoledì, venerdì 11.00 - 13.00
martedì e giovedì 15.30 - 16.30

Via A. Rossi, 11 • 35030 Rubano • Padova
Tel. 049 8739222 Fax 049 8739245

PEC: rubano.pd@cert.ip-veneto.net • sito internet: www.rubano.it
C.F. 80009970288 • P.Iva 01740610280 • C.U.U. UF8F8C • CODICE ISTAT 028072

Visto l'art. 21 del D.Lgs. 30/04/1992 n.285 (Nuovo Codice della Strada) ed il "Regolamento di esecuzione e di attuazione del nuovo codice della strada" approvato con D.P.R. 16 dicembre 1992, n.495.

AUTORIZZA

l'esecuzione di detti lavori in conformità alle previsioni progettuali indicate nell'elaborato tecnico allegato, alle seguenti condizioni:

1. prima dell'inizio dei lavori dovrà comunicare all'Ufficio Lavori Pubblici-Manutenzione Patrimonio del Comune ed al Consorzio Polizia Municipale Padova Ovest, le date di inizio/fine dei lavori ed il nominativo dell'impresa esecutrice;
2. per gli interventi aventi durata superiore ad un giorno lavorativo, dovrà essere indicato mediante cartello il nominativo dell'impresa esecutrice i lavori ed il recapito telefonico di un addetto reperibile 24 ore su 24;
3. obbligo di apposizione e manutenzione della segnaletica prescritta (art. 67 del Regolamento di esecuzione e di attuazione del nuovo codice della strada);
4. gli scavi per gli attraversamenti stradali dovranno essere eseguiti a metà larghezza stradale per volta mantenendo ed assicurando il transito sulla rimanente parte della carreggiata restando vietato procedere alla escavazione della seconda metà della strada se prima non sia stato ricostruito in condizioni di agevole transitabilità il piano viabile della prima metà;
5. lo scavo dovrà essere della larghezza minima necessaria, ed eseguito previo taglio regolare della pavimentazione con idonee attrezzature a disco, tutto il materiale di risulta non potrà venire riutilizzato ma portato a rifiuto;
6. il reinterro dovrà essere eseguito con uno strato di sabbia, il cassonetto ricostruito con tout-venant per lo spessore di almeno cm. 40; i materiali andranno ben costipati ed all'occorrenza innaffiati e dovranno essere adottate tutte quelle cautele atte ad evitare in seguito avvallamenti, cedimenti e deformazioni del piano viabile e delle pertinenze stradali;
7. il piano viabile bitumato, nella sezione di scavo, dovrà essere ripristinato con la stesa di "binder chiuso" per lo spessore finito di almeno cm. 10 da realizzare entro la fine della giornata lavorativa; se nonostante tutte le cautele e buone norme adottate, si determinano degli avvallamenti o deformazioni della sagoma stradale dovrà essere effettuata la ripresa del piano stradale fino a perfetto assestamento e regolarizzazione dell'intera sagoma stradale;
8. allorquando l'intervento avrà raggiunto un assetto stabile, dovrà essere ripristinato il manto d'usura previa pulizia della superficie, spruzzatura di emulsione bituminosa e stesa di conglomerato bituminoso della pezzatura 0/4 mm. e spessore minimo a costipamento ultimato di mm. 30; il raccordo con il manto d'usura preesistente andrà realizzato previa fresatura per una profondità di mm. 30 al fine di ottenere la regolare continuità e planarità del piano tra vecchio e nuovo manto d'usura; **il piano bitumato andrà ripristinato per la larghezza minima di ml. 0,50 oltre lo scavo e su ogni lato dello stesso, nei parallelismi a seconda della dimensione della larghezza della sede stradale dovrà essere rimessa in pristino lo stato ed il manto di usura per tutta la larghezza della sede stradale nel caso di strade con una larghezza inferiore a 7 metri, se invece la larghezza della sede stradale è maggiore di 7 metri lo**

Unità organizzativa responsabile: Settore Patrimonio e Manutenzioni
Responsabile del procedimento: Ing. Adelaide Ragucci
Class. 6.7 Viabilità - F.I. 1/2024

Apertura al pubblico: lunedì, venerdì 9.00 – 10.30
martedì 16.30 – 17.30
Solo su appuntamento:
mercoledì 9.00 – 10.30
giovedì 16.30 – 17.30

Reperibilità telefonica: lunedì, mercoledì, venerdì 11.00 - 13.00
martedì e giovedì 15.30 - 16.30

Via A. Rossi, 11 • 35030 Rubano • Padova
Tel. 049 8739222 Fax 049 8739245

PEC: rubano.pd@cert.ip-veneto.net • sito internet: www.rubano.it
C.F. 80009970288 • P.Iva 01740610280 • C.U.U. UF8F8C • CODICE ISTAT 028072

strato e il manto d'usura dovrà essere rifatto per la larghezza della sola corsia, questo sempre su tutto il tratto interessato dai lavori;

9. per gli scavi su marciapiede, deve essere rifatto il massetto con calcestruzzo RBK 350 armato con rete elettrosaldata mm. 6 con maglia cm. 10x10 ; successivamente dovrà essere eseguita la finitura su tutta la larghezza del marciapiede, mediante stesa di conglomerato bituminoso con pezzatura 0-4 mm e spessore a costipamento ultimato di mm. 30, previa pulizia della superficie di posa e spruzzatura bituminosa; nel caso di pavimentazioni in masselli in calcestruzzo od in porfido il ripristino degli stessi sarà effettuato previa ricostruzione degli stati di sottofondo che andranno adeguatamente costipati ed eventuali assestamenti saranno riportati in quota;
10. per lo scavo su marciapiede con pavimentazione in manufatti cementizi prefabbricati dovrà essere realizzato un massetto in conglomerato cementizio, dello spessore minimo di cm 10, armato con rete elettrosaldata maglia cm 10x10 diam. Ø 6 mm. La pavimentazione verrà posata su idoneo preparato, corrispondente alla tecnologia specifica di posa in opera della pavimentazione di che trattasi, con ripristino dei preesistenti masselli prefabbricati ;
11. dovrà essere rifatta la segnaletica orizzontale danneggiata durante i lavori e sulle aree ripristinate;
12. in ogni caso tutti i manufatti dovranno essere ripristinati a regola d'arte;
13. la durata della manutenzione della sede stradale interessata dai lavori in oggetto, da effettuarsi da parte del titolare dell'autorizzazione, viene fissata in anni 2 (due) dalla data di ultimazione dei lavori;
14. qualora lo scavo interferisse con altri scavi, linee elettriche, idriche, telefoniche od altro, il titolare dell'autorizzazione dovrà provvedere, previ accordi con gli Enti proprietari, a sistemare tali intersezioni;
15. per lo scavo su terreno vegetale, la profondità dello scavo non potrà essere di norma inferiore a cm. 100 rispetto al piano di campagna, misurati dalla generatrice superiore della tubazione, al fine di limitare possibili danneggiamenti dovuti a lavorazioni agricole in genere; tale scavo dovrà essere realizzato con l'accortezza di non lesionare le radici delle alberature presenti ed il rinterro dovrà avvenire di norma mediante terreno di risulta posto a lato dello scavo, nel rispetto della normativa ambientale vigente. Al termine del rinterro, si dovrà procedere alla sistemazione superficiale del terreno con interrimento e/o smaltimento degli elementi (rottami, pietre, sassi, ecc.) eventualmente venuti in superficie, successiva fresatura del terreno, eventuale ricarico con terreno vegetale per calo fisiologico e semina autunnale in modo da consentire il ripristino del manto erboso superficiale pre-esistente;
16. sono fatti salvi i diritti di terzi e sono a carico del titolare dell'autorizzazione ogni e qualsiasi responsabilità per danni a cose, animali e persone derivanti dai lavori in oggetto e dal loro stato di manutenzione;
17. i lavori dovranno essere eseguiti entro il termine di 180 (centottanta) giorni; successivamente dovrà essere richiesta al Comune di Rubano la conferma di validità della presente autorizzazione;
18. il titolare della presente autorizzazione dovrà sempre ottemperare a tutte le disposizioni di ordine generale o particolare, relative allo svolgimento dei lavori ed alle loro modalità, che in qualsiasi momento potessero essere impartite dal Servizio Tecnico del Comune, nell'interesse della proprietà stradale e per la tutela del transito, e dovrà riparare prontamente tutti i danni che in dipendenza dell'esecuzione, manutenzione, uso potessero derivare sia alla strada e sue

Unità organizzativa responsabile: Settore Patrimonio e Manutenzioni
Responsabile del procedimento: Ing. Adelaide Ragucci
Class. 6.7 Viabilità - F.I. 1/2024

Apertura al pubblico: lunedì, venerdì 9.00 - 10.30
martedì 16.30 - 17.30
Solo su appuntamento:
mercoledì 9.00 - 10.30
giovedì 16.30 - 17.30

Reperibilità telefonica: lunedì, mercoledì, venerdì 11.00 - 13.00
martedì e giovedì 15.30 - 16.30

Via A. Rossi, 11 • 35030 Rubano • Padova
Tel. 049 8739222 Fax 049 8739245

PEC: rubano.pd@cert.ip-veneto.net • sito internet: www.rubano.it
C.F. 80009970288 • P.Iva 01740610280 • C.U.U. UF8F8C • CODICE ISTAT 028072

pertinenze che ai terzi, rimanendo sempre responsabile di qualsiasi danno che possa derivare dallo scavo in questione.

19. la violazione delle disposizioni dell'art. 21 del Decreto Legislativo 30 aprile 1992, n. 285 "Nuovo Codice della strada", di quelle del regolamento, ovvero la violazione delle prescrizioni contenute nella presente autorizzazione, comporta la sanzione amministrativa di cui al predetto art. 21 oltre all'obbligo della rimozione delle opere realizzate, a carico dell'autore delle stesse e a sue spese.

PRECISA

che non è oggetto della presente autorizzazione la manomissione interessante sedimi privati, nel caso in specie dovrà essere richiesta preventiva autorizzazione ai proprietari del suolo.

Il Capo Area Gestione Territorio
Ing. Marco Frau
(firmato digitalmente)

E

COMUNE DI RUBANO
Protocollo Generale
Protocollo N. 0030155/2024 del 17/12/2024

Unità organizzativa responsabile: Settore Patrimonio e Manutenzioni
Responsabile del procedimento: Ing. Adelaide Ragucci
Class. 6.7 Viabilità - F.I. 1/2024

Apertura al pubblico: lunedì, venerdì 9.00 – 10.30
martedì 16.30 – 17.30
Solo su appuntamento:
mercoledì 9.00 – 10.30
giovedì 16.30 – 17.30

Reperibilità telefonica: lunedì, mercoledì, venerdì 11.00 - 13.00
martedì e giovedì 15.30 - 16.30

Via A. Rossi, 11 • 35030 Rubano • Padova
Tel. 049 8739222 Fax 049 8739245

PEC: rubano.pd@cert.ip-veneto.net • sito internet: www.rubano.it
C.F. 80009970288 • P.Iva 01740610280 • C.U.U. UF8F8C • CODICE ISTAT 028072



U-2024-0140198 del 19-11-2024



Via Alberico Albricci 10– 20122 Milano

DIPARTIMENTO NORD EST

Via Carlo Serassi, 17R/S

24124 Bergamo (BG)

PEC: ziretegas@pec.ziretegas.it

2iRG\DTGNE\SVI

Ag\RI

Spett.le

**COMUNE DI RUBANO
UFFICIO TECNICO**

Via A. Rossi, 11

35030 **RUBANO (PD)**

PEC: rubano.pd@cert.ip-veneto.net

e p.c.

Spett.le

**Consorzio Polizia Municipale
Padova Ovest**

Via Roma, 60

35030 **SELVAZZANO DENTRO (PD)**

PEC: consorzio-pm.pd@cert.ip-veneto.net

Selvazzano Dentro, 14 novembre 2024

OGGETTO: Ammodernamento dell'impianto di distribuzione gas metano a servizio del territorio comunale di Rubano (PD).

Lavori previsti per l'anno 2025

In riferimento alla Nostra richiesta di autorizzazione del 07-06-2022 prot. U-2022-0070580 come in oggetto indicata, allo scopo di garantire il servizio agli utenti e aumentare il grado di sicurezza dell'esercizio, comunichiamo che le lavorazioni per l'anno 2025 riguarderanno le seguenti vie:

Lavori previsti per l'anno 2025

Località	Via	Lunghezza (ml)	DN	Note
Villaguarda	Toti	180	180	N. 9 allacci esistenti da ricollegare
Capoluogo	Treviso	245	180	N. 11 allacci esistenti da ricollegare
	Udine	160	125	N. 8 allacci esistenti da ricollegare
	Roma	60	125	N. 3 allacci esistenti da ricollegare
	Milano	110	125	N. 7 allacci esistenti da ricollegare

E
COMUNE DI RUBANO
Protocollo Generale
PI-COPIA CONFORME ALL'5/09/2024
PROTOCOLLO N. 0027570/2024 del 19/11/2024
Firmatario: GUIDO AZZALIN

Lavori previsti per l'anno 2025

Località	Via	Lunghezza (ml)	DN	Note
Sarmeola	V.lo Borromeo civ. 55 -civ.61	280	125	Con intervento in prop. privata N. 5 allacci esistenti da ricollegare
	V.lo Borromeo civ. 37 al civ.47	250	90	Con intervento in prop. privata N. 8 allacci esistenti da ricollegare
	Via Borromeo (allaccio palestra)	40	125	N. 1 allaccio esistenti da ricollegare
	V.lo Borromeo civ. 42 - civ. 44a	80	90	Con intervento in prop. privata N. 5 allacci esistenti da ricollegare
	Borromeo	80	180	N. 7 allacci esistenti da ricollegare
	V.lo Borromea Cavallotto.	120	180	N. 9 allacci esistenti da ricollegare
	Marche- Piemonte	380	125-90	Con intervento in prop. privata N. 20 allacci esistenti da ricollegare
	Lazio	30	63	Intervento in prop. privata N. 1 allaccio esistenti da ricollegare
	Bacchiglione	60	125	N. 1 allaccio esistenti da ricollegare
	Paolo da Sarmeola	190	180	N. 13 allacci esistenti da ricollegare
	V.lo Della Provvidenza	155	125	N. 15 allacci esistenti da ricollegare
	Dei Campolongo (hotel Sereno)	65	90	Con intervento in prop. privata N. 1 allacci esistenti da ricollegare
Totale ml.		2485		

E
 COMUNE DI RUBANO
 Protocollo Generale
 P.COPIA CONFORME ALL'ORIGINALE DIGITALE
 PROTOCOLLO N. 0027570/2024 del 19/11/2024
 Firmatario: GUIDO AZZALIN

La posizione della nuova condotta rete gas metano verrà determinata solo dopo aver effettuato i saggi preliminari e dopo aver preso contatto con i vari enti proprietari dei sottoservizi esistenti.

Con la presente **chiediamo il nulla-osta** per poter procedere ai lavori previsti.

Inviando al fine del rilascio dell'autorizzazione la dichiarazione dell'assolvimento delle marche da bollo per la domanda e per il rilascio dell'autorizzazione e la ricevuta dei diritti di segreteria.

Per ogni ulteriore e necessario chiarimento potete far riferimento ai nostri tecnici geom. Mauro Zanetti (335 7369811–mauro.zanetti@2iretegas.it).

A disposizione per eventuali chiarimenti, l'occasione è gradita per porgere cordiali saluti.

2i Rete Gas SpA
Il Responsabile Progetto PVC
Guido Azzalin

Il presente documento è sottoscritto con firma digitale ai sensi dell'art. 21 del d.lgs. 82/2005 e s.m.i.. La riproduzione dello stesso su supporto analogico è effettuata da 2i rete gas e costituisce una copia integra e fedele dell'originale informatico, disponibile a richiesta presso l'unità emittente.

Allegati: Planimetrie LAVORI ANNO 2025 TAV. 00-TAV. 01-TAV.02-TAV.03-TAV.04-TAV.05
Dichiarazione marche da bollo
Ricevuta diritti di segreteria

E
COMUNE DI RUBANO Protocollo Generale
PI-COPIA CONFORME ALL'ORIGINALE DIGITALE
PROTOCOLLO N. 0027570/2024 del 19/11/2024
Firmatario: GUIDO AZZALIN

E
 COMUNE DI RUBANO
 Protocollo Generale
 F-COPIA-CONFORME-AUTOGRAFICA-DIGITALE-4
 PROTOCOLLO N.0027570/2024 del 19/11/2024
 FIRMATARIO: GUIDO AZZALIN

TV	DATA	DESCRIZIONE AGGIORNAMENTI	Verificatore



Via Albricci 10, 20122 - MILANO

Sviluppo Impianti - Dipartimento Nord-Est

Comune di: RUBANO (PD)

AMMODERNAMENTO DELL'IMPIANTO DI DISTRIBUZIONE GAS METANO
A SERVIZIO DEL TERRITORIO COMUNALE

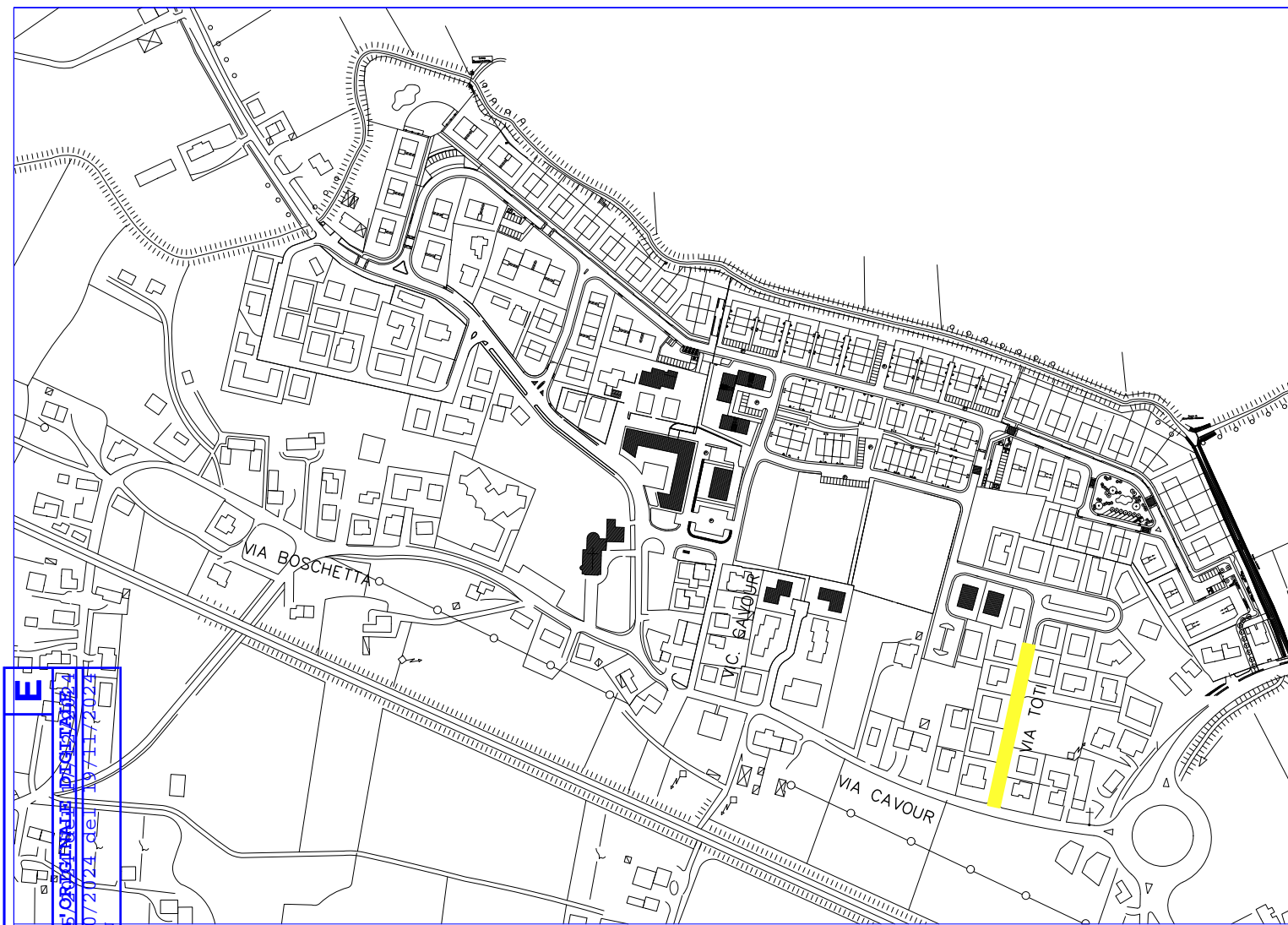
- LAVORI ANNO 2025

N.Tavola
00

Data	Scala	Disegnatore	Verificatore	Approvatore	REV.
14/11/2024	1:25000	L. Rondato	G. Azzalin	G. Azzalin	00

LA PROPRIETA' DI QUESTO DISEGNO E' PROTETTA DAGLI ART.2575 NONCHE DALLA LEGGE 22 APRILE 1941 N.663 SUL DIRITTO D'AUTORE E' PROIBITA OGNI DUPLICAZIONE E PUBBLICAZIONE ANCHE PARZIALE NON AUTORIZZATA





COMUNE DI RUBANO
 Protocollo Generale
P.0027570/2024
 P.C. 0027570/2024 del 10/11/2024
 P.C. 0027570/2024 del 10/11/2024
 Firmatario: GUIDO AZZALIN

DATA	DESCRIZIONE AGGIORNAMENTI	Verificatore



Via Albricci 10, 20122 - MILANO

Sviluppo Impianti - Dipartimento Nord-Est

Comune di: RUBANO (PD)

AMMODERNAMENTO DELL'IMPIANTO DI DISTRIBUZIONE GAS METANO
A SERVIZIO DEL TERRITORIO COMUNALE

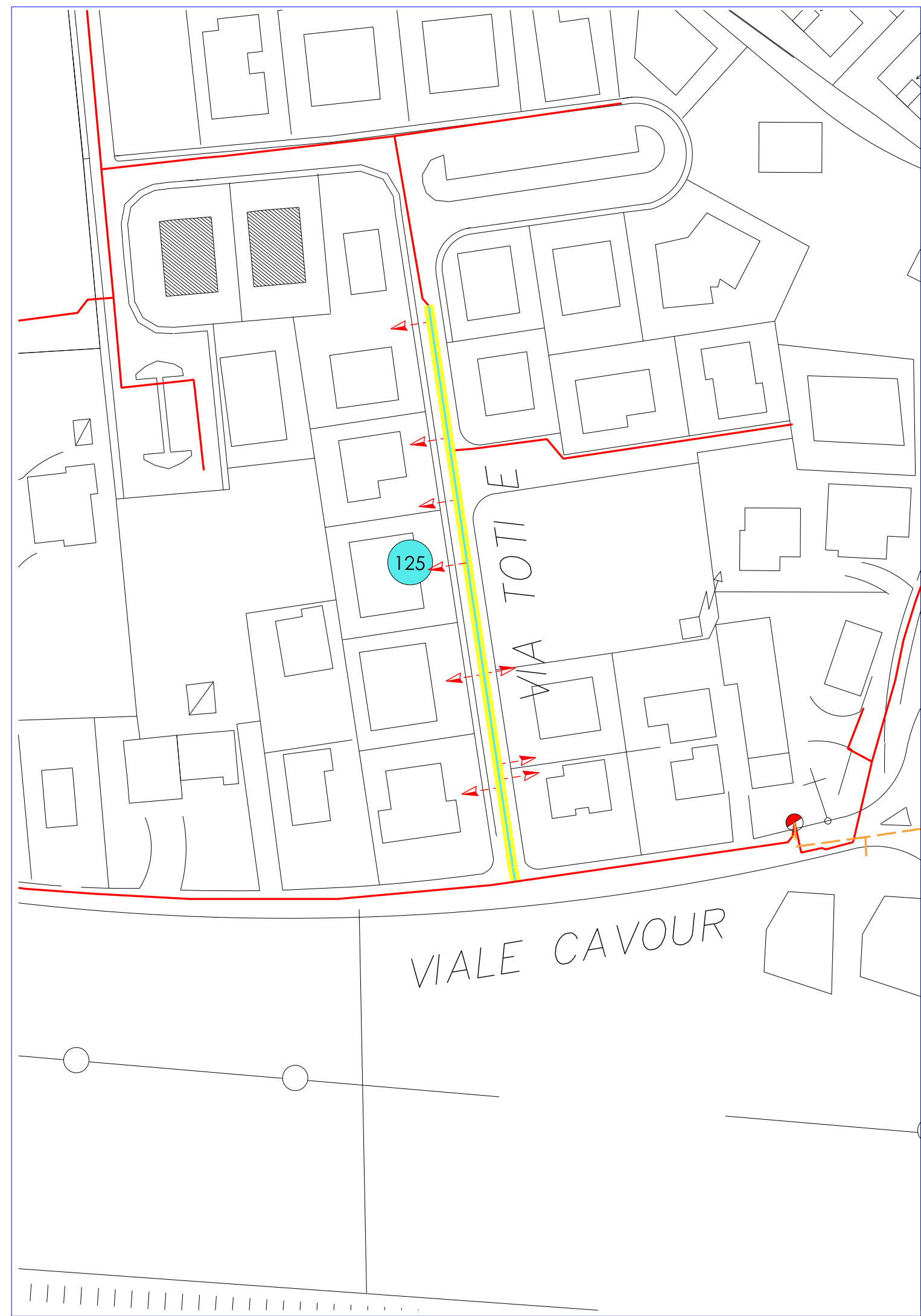
- LAVORI ANNO 2025 Località VILLAGUATTERA

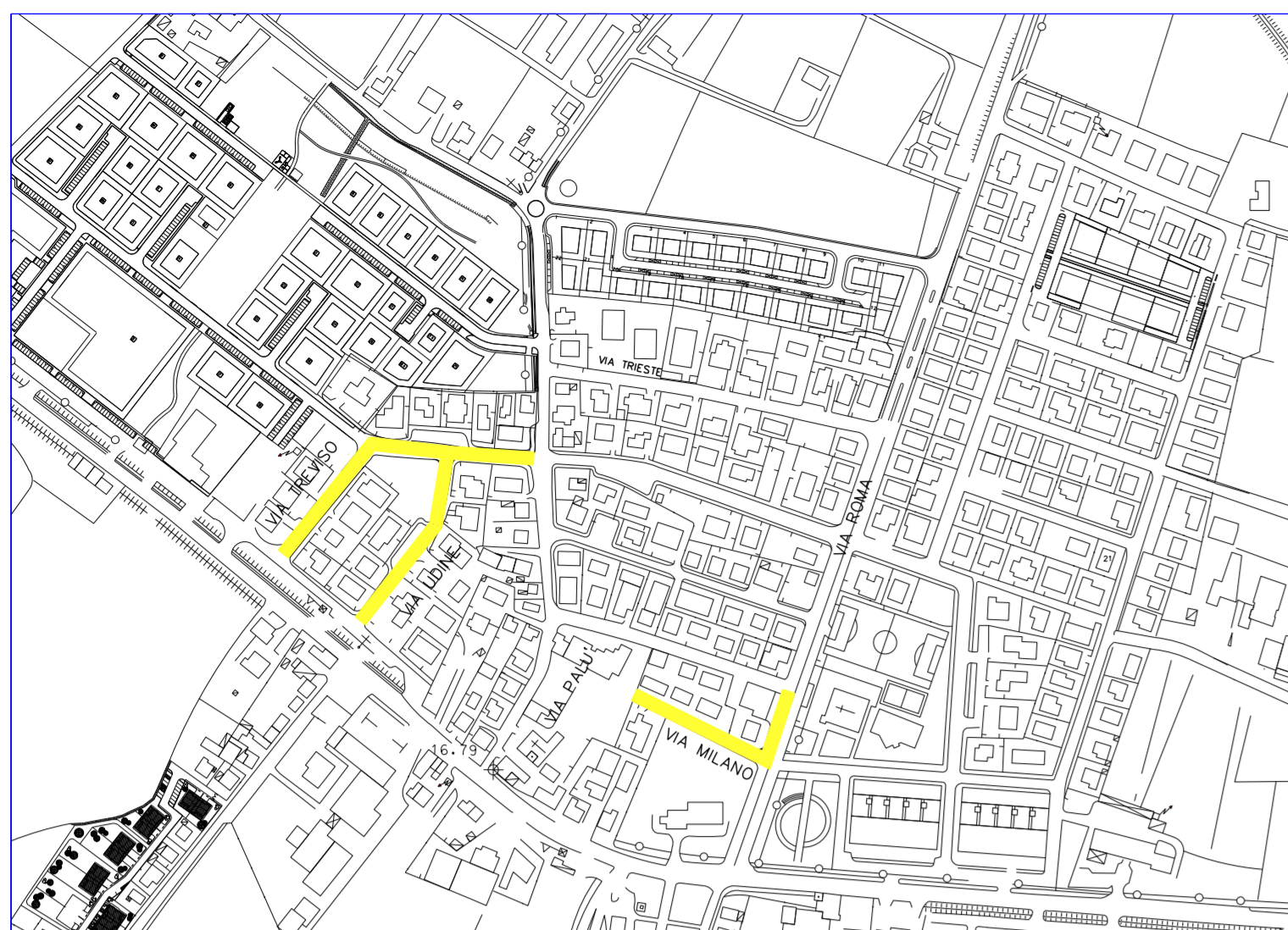
N.Tavola

01

Data	Scala	Disegnatore	Verificatore	Approvatore	REV.
14/11/2024	1:1000	L. Riondato	G. Azzalin	G. Azzalin	00

LA PROPRIETA' DI QUESTO DISEGNO E' PROTETTA DAGLI ART.2575 NONCHE DALLA LEGGE 22 APRILE 1941 N.663 SUL DIRITTO D'AUTORE E' PROIBITA OGNI DUPLICAZIONE E PUBBLICAZIONE ANCHE PARZIALE NON AUTORIZZATA





REV	DATA	DESCRIZIONE AGGIORNAMENTI	Verificatore



Via Albricci 10, 20122 - MILANO

Sviluppo Impianti - Dipartimento Nord-Est

Comune di: RUBANO (PD)

AMMODERNAMENTO DELL'IMPIANTO DI DISTRIBUZIONE GAS METANO
A SERVIZIO DEL TERRITORIO COMUNALE

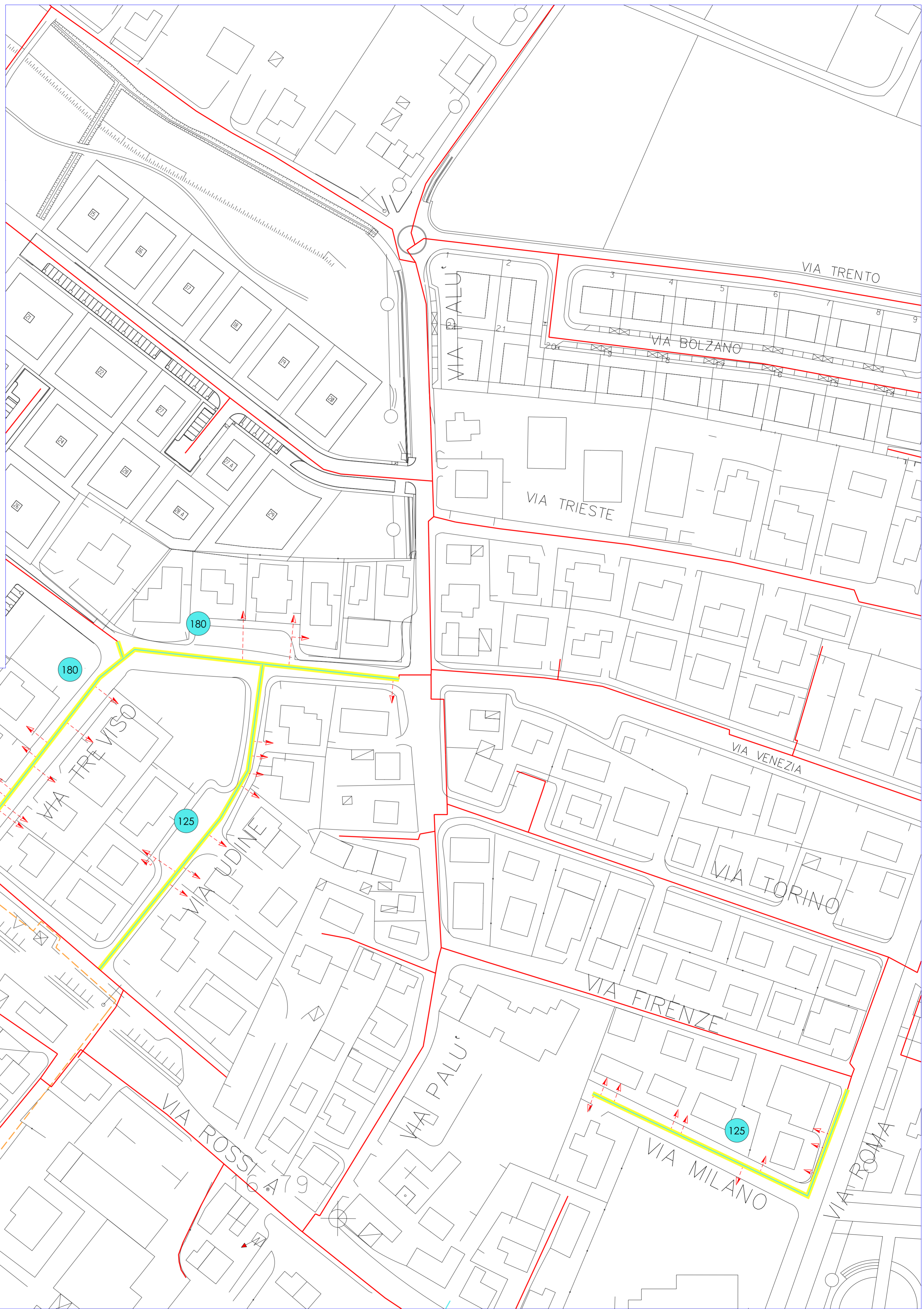
LAVORI ANNO 2025 Località CAPLUOGO

N. Tavolo

02

Data	Scala	Disegnatore	Verificatore	Approvatore	REV
14/11/2024	1:1000	L. Rondato	G. Azzalin	G. Azzalin	00

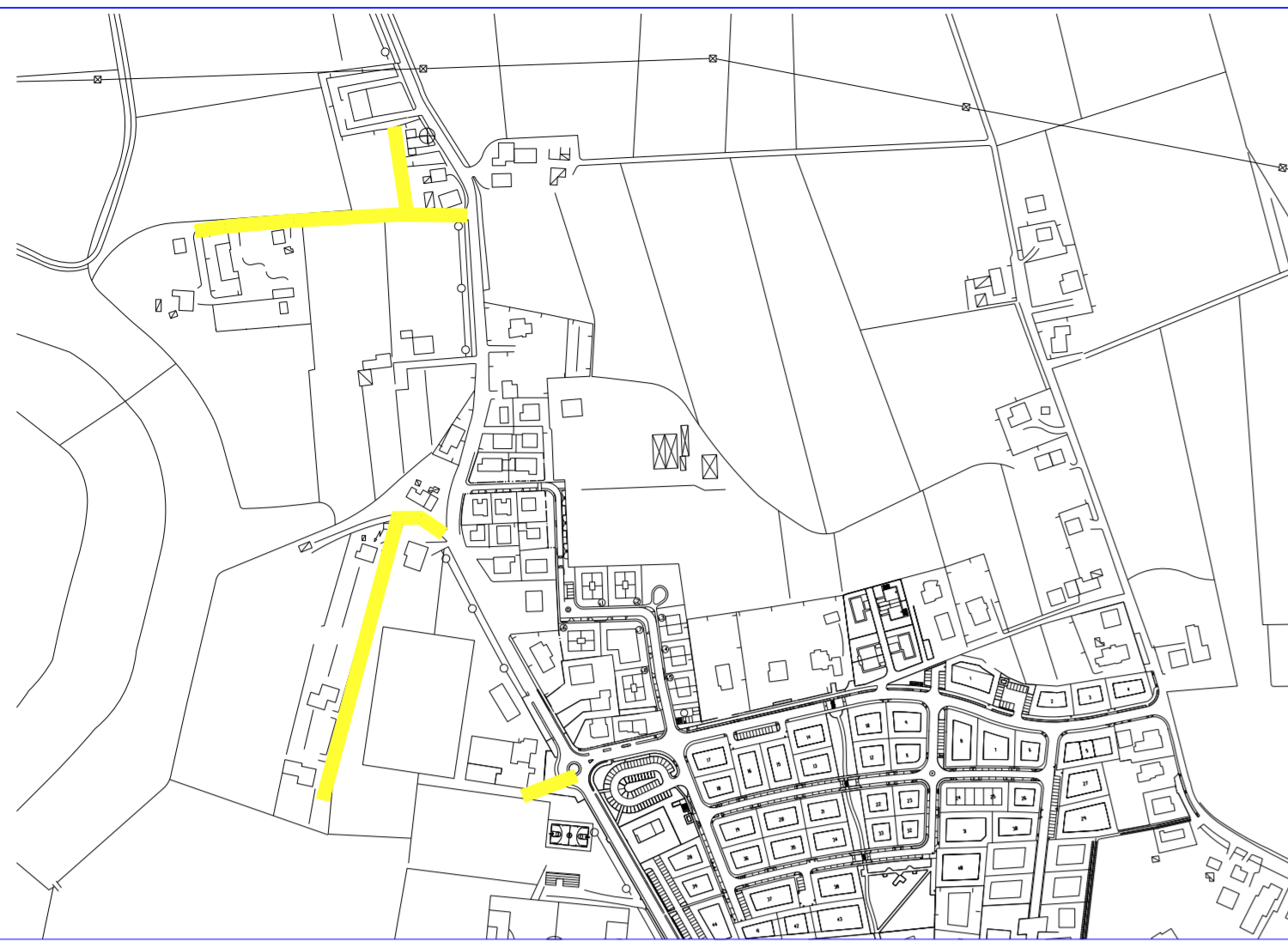
LA PROPRIETA' DI QUESTO DISCOSTO E' PROTETTA DAGLI ART.2575 NONCHE DALLA LEGGE 22 APRILE 1941 N.663 SUL DIRITTO D'AUTORE E' PROIBITA OGNI DUPLICAZIONE E PUBBLICAZIONE ANCHE PARZIALE NON AUTORIZZATA




LEGENDA

- Tubazione metano a MP (4"specie) ---
- Tubazione metano a BP (7"specie) ---
- TUBAZIONE IN PROGETTO IN B.P. ---
- AMBITO SIR ---
- LAVORAZIONI PROGRAMMATE PER IL 2025 ---
- RIFACIMENTO ALLACCI ESISTENTE -->

COMUNE DI RUBANO
 Professione Libera - Genesete
 L. 14/11/2024
 PRODOTTORE: L. RONDATO
 VERIFICATORE: G. AZZALIN
 APPROVATORE: G. AZZALIN



REV	DATA	DESCRIZIONE AGGIORNAMENTI	Verificatore



Via Albricci 10, 20122 - MILANO

Sviluppo Impianti - Dipartimento Nord-Est

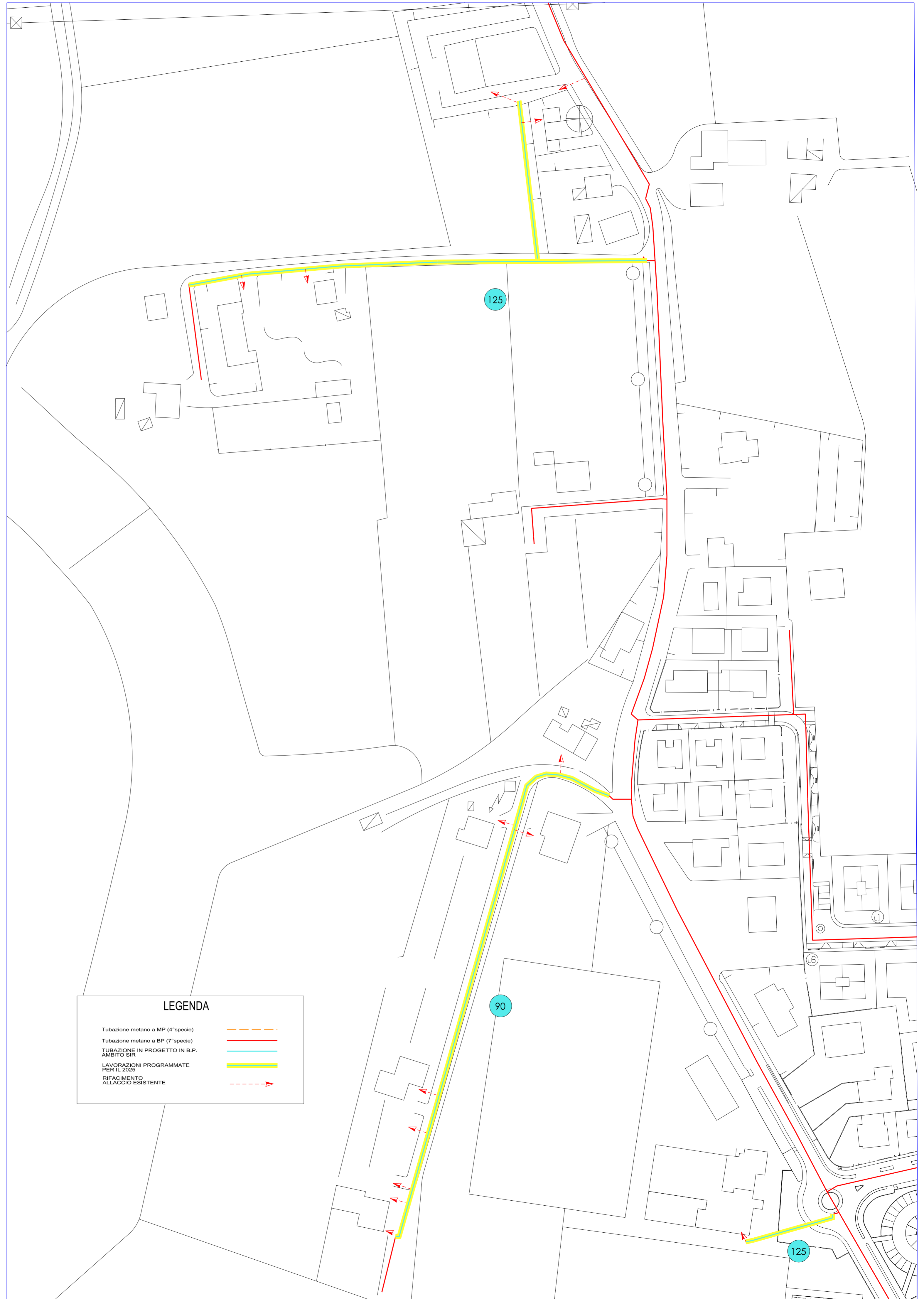
Comune di: RUBANO (PD)

AMMODERNAMENTO DELL'IMPIANTO DI DISTRIBUZIONE GAS METANO
A SERVIZIO DEL TERRITORIO COMUNALE

LAVORI ANNO 2025 Località SARMEDLA

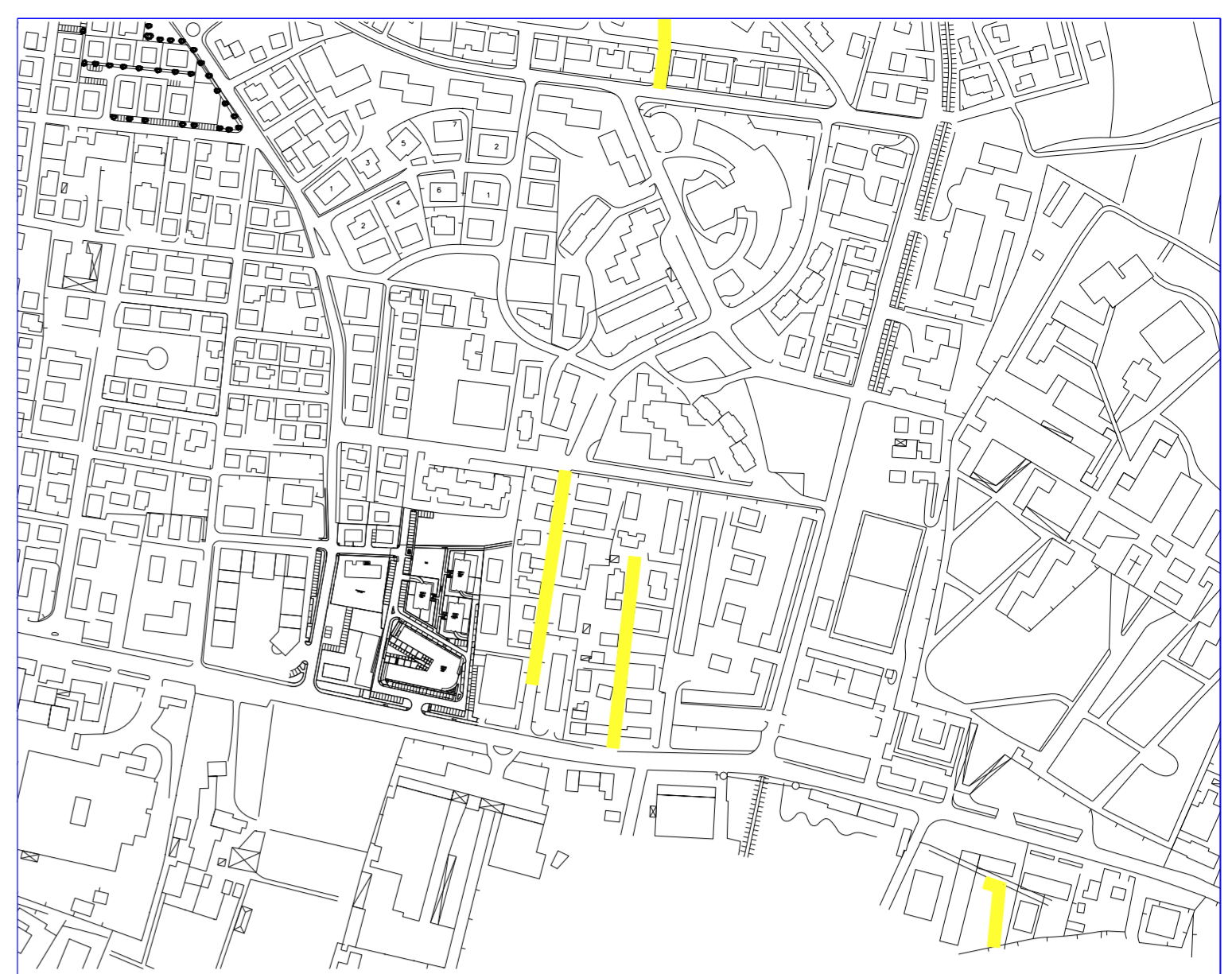
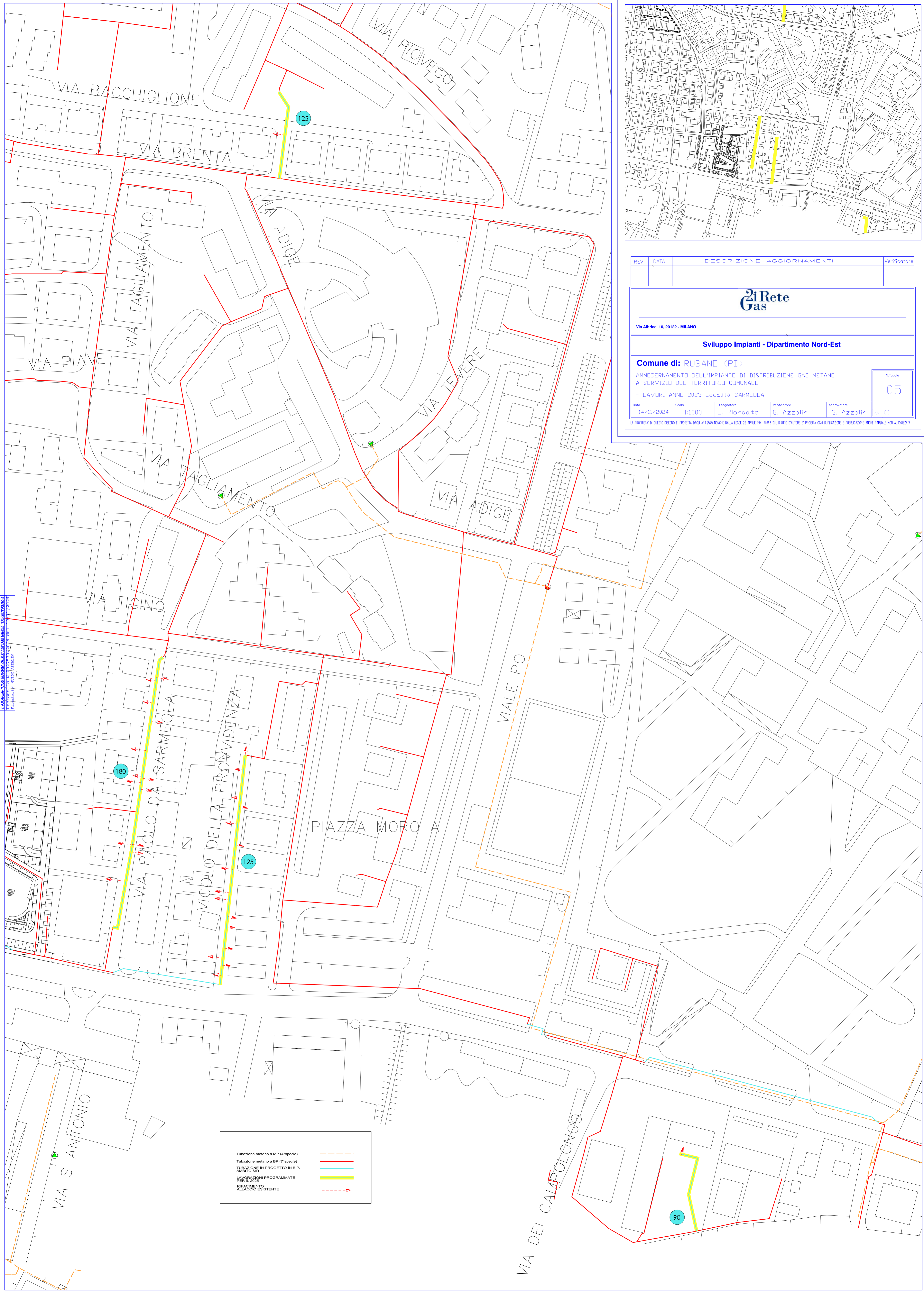
Data	Scala	Disegnatore	Verificatore	Approvatore	N. Tavolo
14/11/2024	1:1000	L. Rondato	G. Azzalin	G. Azzalin	03

PROPRIETA' DI QUESTO DISEGNO E' PROTETTA DAGLI ART.2515 NONCHE DALLA LEGGE 22 APRILE 1941 N.663 SUL DIRITTO D'AUTORE. E' PROIBITA OGNI DUPLICAZIONE E PUBBLICAZIONE ANCHE PARZIALE, NON AUTORIZZATA.



LEGENDA	
Tubazione metano a MP (4°specie)	
Tubazione metano a BP (7°specie)	
TUBAZIONE IN PROGETTO IN B.P. AMBITO SIR	
LAVORAZIONI PROGRAMMATE PER IL 2025	
RIFACIMENTO ALLACCI ESISTENTE	

COMUNE DI RUBANO
 Protocollo Generale
 L. 0074/2024
 PROTOCOLLO N. 0074/2024
 FIRMATARIO: GUIDO AZZALIN



REV	DATA	DESCRIZIONE AGGIORNAMENTI	Verificatore



Via Albricci 10, 20122 - MILANO

Sviluppo Impianti - Dipartimento Nord-Est

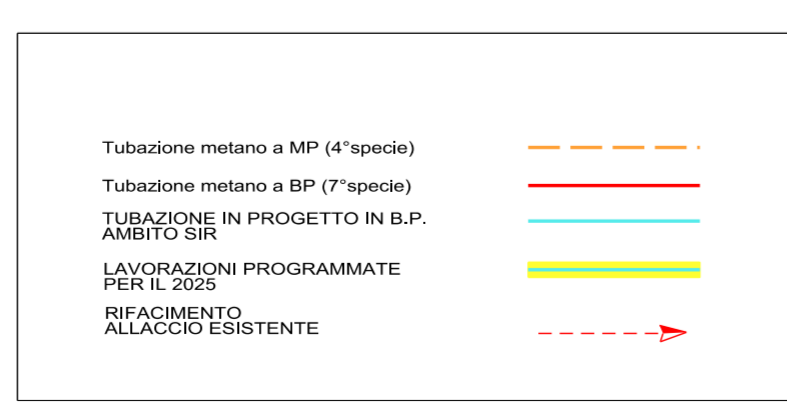
Comune di: RUBANO (PD)
 AMMODERNAMENTO DELL'IMPIANTO DI DISTRIBUZIONE GAS METANO
 A SERVIZIO DEL TERRITORIO COMUNALE
 - LAVORI ANNO 2025 Località SARMEOLA

N.Favola
05

Data	Scala	Disegnatore	Verificatore	Approvatore	REV
14/11/2024	1:1000	L. Rondato	G. Azzalin	G. Azzalin	00

LA PROPERTA' DI QUESTO DISEGNO E' PROTETTA DAI DIRITTI ART.255 NONCHE' DALLA LEGGE 22 APRILE 1941 N.663 SUL DIRITTO D'AUTORE E' PROTETTA CON DICHIARAZIONE E PUBBLICAZIONE ANCHE PARZIALE NON AUTORIZZATA

COMUNE DI RUBANO
 L. COZZA COZZARELLO REGOLAZIONE DISTRIBUZIONE
 PERICOLOSI DI N. 1002/2019/2024 DEL 15/11/2024
 (firmatari: G. Azzalin)



DICHIARAZIONE DI ASSOLVIMENTO DELL'IMPOSTA DI BOLLO

Dichiarazione sostitutiva di atto di notorietà ai sensi dell'art. 47 del D.P.R. 445/2000
(da compilare solo se l'istanza di atto edilizio viene predisposta direttamente su file firmato digitalmente e/o se viene richiesto il rilascio in formato digitale)

Il/la sottoscritto/a ...Guido Azzalin in qualità di Resp.ProgettoPVC di 2i Rete Gas SpA.....
nato/a aAriano Polesine..... il ...17/02/1960.....
codice fiscaleZZL GDU 60B17 0400Y.....

sotto la propria responsabilità e consapevole delle conseguenze penali derivanti dal rilascio di false dichiarazioni previste dall'art. 76 del D.P.R. 445/2000, con riferimento alla richiesta di rilascio del seguente atto: Ammodernamento dell'impianto di distribuzione gas metano a servizio del territorio comunale di Rubano (PD) - Lavori previsti per l'anno 2025

DICHIARA

1) di aver assolto all'imposta di bollo mediante acquisto e annullamento di n. 2..... marche da bollo da € 16,00, così identificate:

- per la richiesta: marca con identificativo n.01231241635398
- per il rilascio dell'atto: marca con identificativo n. ...01231241635386.....
- (riportare i numeri identificativi di tutte le marche utilizzate)

2) di impegnarsi a conservare gli originali delle suddette marche, debitamente annullati.

Data ...18/11/2024.....



Firma

2i Rete Gas SpA
Il Responsabile Progetto PVC
Guido Azzalin

Il presente documento è sottoscritto con firma digitale ai sensi dell'art. 21 del d.lgs. 82/2005 la riproduzione dello stesso su supporto analogico è effettuata da 2i rete gas e costituisce una copia integra e fedele dell'originale informatico, disponibile a richiesta presso l'unità emittente

COMUNE DI RUBANO
Protocollo Generale
E
PI-COPIA CONFORME ALL'ORIGINALE DIGITALE
PROTOCOLLO N. 0027570/2024 del 19/11/2024
Firmatario: GUIDO AZZALIN



RICEVUTA TELEMATICA PAGAMENTO

Stampata in data: 18/11/2024 12:15:57



IMPORTO TOTALE PAGATO: 50,00
CODICE CONTESTO: 0de0a2fd39744b7e9510a6753404e479
ID UNIVOCO VERSAMENTO: 03000000000586839
DOMINIO ENTE: 80009970288
REFERIMENTO RICHIESTA: 0de0a2fd39744b7e9510a6753404e479

ESITO: Pagamento eseguito
DATA RICHIESTA: 18/11/2024 12:05:36
DATA RICEVUTA: 18/11/2024 12:05:36
IDENTIFICATIVO RICEVUTA: 0de0a2fd39744b7e9510a6753404e479
DATA APPLICATIVA: 18/11/2024

ENTE BENEFICIARIO

DENOMINAZIONE: Comune di Rubano
TIPO: G
CODICE UNIVOCO: 80009970288
NAZIONE: IT **PROVINCIA:** PD
LOCALITÀ: Rubano
INDIRIZZO: Via A. Rossi
CIVICO: 11 **CAP:** 35030
DENOMINAZIONE UNITÀ OPERATIVA:
CODICE UNITÀ OPERATIVA:

SOGGETTO INTESTATARIO

ANAGRAFICA: 2I RETE GAS SPA
TIPO: G
CODICE UNIVOCO: 06724610966
EMAIL: federica.cazzagon@2iretegas.it
NAZIONE: **PROVINCIA:**
LOCALITÀ:
INDIRIZZO:
CIVICO: **CAP:**

ISTITUTO ATTESTANTE

DENOMINAZIONE: Intesa Sanpaolo S.p.A
TIPO: B
CODICE UNIVOCO: BCITITMM
NAZIONE: **PROVINCIA:**
LOCALITÀ:
INDIRIZZO: **CAP:**
DENOMINAZIONE UNITÀ OPERATIVA:
CODICE UNITÀ OPERATIVA:

COMUNE DI RUBANO
 Protocollo Generale
 D. COPIE
 PROCCO N. 00277540/2024-01
 GUIDO CAZZAGON

DOVUTI PAGATI			
Id Univoco Dovuto	0004dbebba50fb0491b83c434b9becdc67d	Id Univoco Riscossione	0de0a2fd39744b7e9510a6753404e479
Importo pagato	€ 50,00	Data pagamento	18/11/2024
Tipo dovuto	Diritti di segreteria	Commissioni	---
Dati Specifici Riscossione	9/0103100TS/DIRITTI_SEGRETERIA		
Causale versamento	06724610966#2I RETE GAS SPA#Diritti in materia urbanistica#DIR. SEGR. ALL. VIA SANTA TERESA 3		

Prot. N.PEC di invio

Rubano, 13.12.2024

OGGETTO : autorizzazione N. 41/2024 per manomissione suolo pubblico per l'ammodernamento dell'impianto di distribuzione gas metano a servizio del territorio di Rubano (PD) per l'annualità 2025 nelle strade di: Via Toti, Via Treviso, Via Udine, Via Roma, Via Milano, V.lo Borromeo (civ. 55 – civ. 61; civ. 37 al civ. 47), Via Borromeo (allaccio palestra); V.lo Borromeo (civ. 42 – civ. 44^a), Via Borromeo, V.lo Borromea Cavallotto, Via Marche-Piemonte, Via Lazio, Via Bacchiglione, Via Paolo da Sarmeola, V.lo Della Provvidenza, Via Dei Campolongo (hotel Sereno)

imposta di bollo di € 16,00
assolta in atti prot. 0027570/2024

Spett.le
2i Rete Gas
Via Albricci, 10
24124 MILANO
PEC: 2iretegas@pec.2iretegas.it

diritti di segreteria versati come
da ricevuta in atti prot. 0027570/2024

e, p.c. Al Consorzio
Polizia Municipale Padova Ovest
Via Roma, 60
35030 SELVAZZANO D. (PD)
PEC: consorzio-pm.pd@cert.ip-veneto.net

e, p.c. all'Ufficio **TRIBUTI**
Sede

IL RESPONSABILE AREA GESTIONE DEL TERRITORIO

Vista la richiesta di 2i Rete Gas Rif. PV/ma Prot ente U-2024-0140198 del 14.11.2024, acquisita al prot. generale al n. 0027570/2024 in data 19.11.2024, intesa ad ottenere l'autorizzazione per la manomissione di suolo pubblico per i lavori di ammodernamento dell'impianto di distribuzione gas metano a servizio del territorio di Rubano (PD) per l'annualità 2025 nelle strade di: Via Toti, Via Treviso, Via Udine, Via Roma, Via Milano, V.lo Borromeo (civ. 55 – civ. 61; civ. 37 al civ. 47), Via Borromeo (allaccio palestra); V.lo Borromeo (civ. 42 – civ. 44^a), Via Borromeo, V.lo Borromea Cavallotto, Via Marche-Piemonte, Via Lazio, Via Bacchiglione, Via Paolo da Sarmeola, V.lo Della Provvidenza, Via Dei Campolongo (hotel Sereno), come meglio specificato nella relazione allegata alla presente autorizzazione.

Visto l'elenco delle vie di cui sopra e dato atto che via Borromeo e via Treviso sono state asfaltate a cura del Comune da meno di 6 mesi, si chiede di intervenire in queste due strade in coda a tutti gli altri interventi previsti e si prescrive per entrambe le strade l'asfaltatura di tutta la sede stradale.


Unità organizzativa responsabile: Settore Patrimonio e Manutenzioni
Responsabile del procedimento: Ing. Adelaide Ragucci
Class. 6.7 Viabilità - F.I. 1/2024

Apertura al pubblico: lunedì, venerdì 9.00 – 10.30
martedì 16.30 – 17.30
Solo su appuntamento:
mercoledì 9.00 – 10.30
giovedì 16.30 – 17.30

Reperibilità telefonica: lunedì, mercoledì, venerdì 11.00 - 13.00
martedì e giovedì 15.30 - 16.30

Via A. Rossi, 11 • 35030 Rubano • Padova
Tel. 049 8739222 Fax 049 8739245

PEC: rubano.pd@cert.ip-veneto.net • sito internet: www.rubano.it
C.F. 80009970288 • P.Iva 01740610280 • C.U.U. UF8F8C • CODICE ISTAT 028072




Visto l'art. 21 del D.Lgs. 30/04/1992 n.285 (Nuovo Codice della Strada) ed il "Regolamento di esecuzione e di attuazione del nuovo codice della strada" approvato con D.P.R. 16 dicembre 1992, n.495.

AUTORIZZA

l'esecuzione di detti lavori in conformità alle previsioni progettuali indicate nell'elaborato tecnico allegato, alle seguenti condizioni:

1. prima dell'inizio dei lavori dovrà comunicare all'Ufficio Lavori Pubblici-Manutenzione Patrimonio del Comune ed al Consorzio Polizia Municipale Padova Ovest, le date di inizio/fine dei lavori ed il nominativo dell'impresa esecutrice;
2. per gli interventi aventi durata superiore ad un giorno lavorativo, dovrà essere indicato mediante cartello il nominativo dell'impresa esecutrice i lavori ed il recapito telefonico di un addetto reperibile 24 ore su 24;
3. obbligo di apposizione e manutenzione della segnaletica prescritta (art. 67 del Regolamento di esecuzione e di attuazione del nuovo codice della strada);
4. gli scavi per gli attraversamenti stradali dovranno essere eseguiti a metà larghezza stradale per volta mantenendo ed assicurando il transito sulla rimanente parte della carreggiata restando vietato procedere alla escavazione della seconda metà della strada se prima non sia stato ricostruito in condizioni di agevole transitabilità il piano viabile della prima metà;
5. lo scavo dovrà essere della larghezza minima necessaria, ed eseguito previo taglio regolare della pavimentazione con idonee attrezzature a disco, tutto il materiale di risulta non potrà venire riutilizzato ma portato a rifiuto;
6. il reinterro dovrà essere eseguito con uno strato di sabbia, il cassonetto ricostruito con tout-venant per lo spessore di almeno cm. 40; i materiali andranno ben costipati ed all'occorrenza innaffiati e dovranno essere adottate tutte quelle cautele atte ad evitare in seguito avvallamenti, cedimenti e deformazioni del piano viabile e delle pertinenze stradali;
7. il piano viabile bitumato, nella sezione di scavo, dovrà essere ripristinato con la stesa di "binder chiuso" per lo spessore finito di almeno cm. 10 da realizzare entro la fine della giornata lavorativa; se nonostante tutte le cautele e buone norme adottate, si determinano degli avvallamenti o deformazioni della sagoma stradale dovrà essere effettuata la ripresa del piano stradale fino a perfetto assestamento e regolarizzazione dell'intera sagoma stradale;
8. allorquando l'intervento avrà raggiunto un assetto stabile, dovrà essere ripristinato il manto d'usura previa pulizia della superficie, spruzzatura di emulsione bituminosa e stesa di conglomerato bituminoso della pezzatura 0/4 mm. e spessore minimo a costipamento ultimato di mm. 30; il raccordo con il manto d'usura preesistente andrà realizzato previa fresatura per una profondità di mm. 30 al fine di ottenere la regolare continuità e planarità del piano tra vecchio e nuovo manto d'usura; **il piano bitumato andrà ripristinato per la larghezza minima di ml. 0,50 oltre lo scavo e su ogni lato dello stesso, nei parallelismi a seconda della dimensione della larghezza della sede stradale dovrà essere rimessa in pristino lo stato ed il manto di usura per tutta la larghezza della sede stradale nel caso di strade con una larghezza inferiore a 7 metri, se invece la larghezza della sede stradale è maggiore di 7 metri lo**



Unità organizzativa responsabile: Settore Patrimonio e Manutenzioni
Responsabile del procedimento: Ing. Adelaide Ragucci
Class. 6.7 Viabilità - F.I. 1/2024

Apertura al pubblico: lunedì, venerdì 9.00 – 10.30
martedì 16.30 – 17.30
Solo su appuntamento:
mercoledì 9.00 – 10.30
giovedì 16.30 – 17.30

Reperibilità telefonica: lunedì, mercoledì, venerdì 11.00 - 13.00
martedì e giovedì 15.30 - 16.30

Via A. Rossi, 11 • 35030 Rubano • Padova
Tel. 049 8739222 Fax 049 8739245

PEC: rubano.pd@cert.ip-veneto.net • sito internet: www.rubano.it
C.F. 80009970288 • P.Iva 01740610280 • C.U.U. UF8F8C • CODICE ISTAT 028072

strato e il manto d'usura dovrà essere rifatto per la larghezza della sola corsia, questo sempre su tutto il tratto interessato dai lavori;

9. per gli scavi su marciapiede, deve essere rifatto il massetto con calcestruzzo RBK 350 armato con rete elettrosaldata mm. 6 con maglia cm. 10x10 ; successivamente dovrà essere eseguita la finitura su tutta la larghezza del marciapiede, mediante stesa di conglomerato bituminoso con pezzatura 0-4 mm e spessore a costipamento ultimato di mm. 30, previa pulizia della superficie di posa e spruzzatura bituminosa; nel caso di pavimentazioni in masselli in calcestruzzo od in porfido il ripristino degli stessi sarà effettuato previa ricostruzione degli stati di sottofondo che andranno adeguatamente costipati ed eventuali assestamenti saranno riportati in quota;
10. per lo scavo su marciapiede con pavimentazione in manufatti cementizi prefabbricati dovrà essere realizzato un massetto in conglomerato cementizio, dello spessore minimo di cm 10, armato con rete elettrosaldata maglia cm 10x10 diam. Ø 6 mm. La pavimentazione verrà posata su idoneo preparato, corrispondente alla tecnologia specifica di posa in opera della pavimentazione di che trattasi, con ripristino dei preesistenti masselli prefabbricati ;
11. dovrà essere rifatta la segnaletica orizzontale danneggiata durante i lavori e sulle aree ripristinate;
12. in ogni caso tutti i manufatti dovranno essere ripristinati a regola d'arte;
13. la durata della manutenzione della sede stradale interessata dai lavori in oggetto, da effettuarsi da parte del titolare dell'autorizzazione, viene fissata in anni 2 (due) dalla data di ultimazione dei lavori;
14. qualora lo scavo interferisse con altri scavi, linee elettriche, idriche, telefoniche od altro, il titolare dell'autorizzazione dovrà provvedere, previ accordi con gli Enti proprietari, a sistemare tali intersezioni;
15. per lo scavo su terreno vegetale, la profondità dello scavo non potrà essere di norma inferiore a cm. 100 rispetto al piano di campagna, misurati dalla generatrice superiore della tubazione, al fine di limitare possibili danneggiamenti dovuti a lavorazioni agricole in genere; tale scavo dovrà essere realizzato con l'accortezza di non lesionare le radici delle alberature presenti ed il rinterro dovrà avvenire di norma mediante terreno di risulta posto a lato dello scavo, nel rispetto della normativa ambientale vigente. Al termine del rinterro, si dovrà procedere alla sistemazione superficiale del terreno con interrimento e/o smaltimento degli elementi (rottami, pietre, sassi, ecc.) eventualmente venuti in superficie, successiva fresatura del terreno, eventuale ricarico con terreno vegetale per calo fisiologico e semina autunnale in modo da consentire il ripristino del manto erboso superficiale pre-esistente;
16. sono fatti salvi i diritti di terzi e sono a carico del titolare dell'autorizzazione ogni e qualsiasi responsabilità per danni a cose, animali e persone derivanti dai lavori in oggetto e dal loro stato di manutenzione;
17. i lavori dovranno essere eseguiti entro il termine di 180 (centottanta) giorni; successivamente dovrà essere richiesta al Comune di Rubano la conferma di validità della presente autorizzazione;
18. il titolare della presente autorizzazione dovrà sempre ottemperare a tutte le disposizioni di ordine generale o particolare, relative allo svolgimento dei lavori ed alle loro modalità, che in qualsiasi momento potessero essere impartite dal Servizio Tecnico del Comune, nell'interesse della proprietà stradale e per la tutela del transito, e dovrà riparare prontamente tutti i danni che in dipendenza dell'esecuzione, manutenzione, uso potessero derivare sia alla strada e sue


Unità organizzativa responsabile: Settore Patrimonio e Manutenzioni
Responsabile del procedimento: Ing. Adelaide Ragucci
Class. 6.7 Viabilità - F.I. 1/2024

Apertura al pubblico: lunedì, venerdì 9.00 - 10.30
martedì 16.30 - 17.30
Solo su appuntamento:
mercoledì 9.00 - 10.30
giovedì 16.30 - 17.30

Reperibilità telefonica: lunedì, mercoledì, venerdì 11.00 - 13.00
martedì e giovedì 15.30 - 16.30

Via A. Rossi, 11 • 35030 Rubano • Padova
Tel. 049 8739222 Fax 049 8739245

PEC: rubano.pd@cert.ip-veneto.net • sito internet: www.rubano.it
C.F. 80009970288 • P.Iva 01740610280 • C.U.U. UF8F8C • CODICE ISTAT 028072



pertinenze che ai terzi, rimanendo sempre responsabile di qualsiasi danno che possa derivare dallo scavo in questione.

19. la violazione delle disposizioni dell'art. 21 del Decreto Legislativo 30 aprile 1992, n. 285 "Nuovo Codice della strada", di quelle del regolamento, ovvero la violazione delle prescrizioni contenute nella presente autorizzazione, comporta la sanzione amministrativa di cui al predetto art. 21 oltre all'obbligo della rimozione delle opere realizzate, a carico dell'autore delle stesse e a sue spese.

PRECISA

che non è oggetto della presente autorizzazione la manomissione interessante sedimi privati, nel caso in specie dovrà essere richiesta preventiva autorizzazione ai proprietari del suolo.

Il Capo Area Gestione Territorio
Ing. Marco Frau
(firmato digitalmente)

B
COMUNE DI RUBANO Protocollo Generale
PROCELA COMUNE PALE' OPERINATE DIGITALE 4
PROTOCOLLO N. 0029891/2024 del 13/12/2024
Firmatario: MARCO FRAU

Unità organizzativa responsabile: Settore Patrimonio e Manutenzioni
Responsabile del procedimento: Ing. Adelaide Ragucci
Class. 6.7 Viabilità - F.I. 1/2024

Apertura al pubblico: lunedì, venerdì 9.00 – 10.30
martedì 16.30 – 17.30
Solo su appuntamento:
mercoledì 9.00 – 10.30
giovedì 16.30 – 17.30

Reperibilità telefonica: lunedì, mercoledì, venerdì 11.00 - 13.00
martedì e giovedì 15.30 - 16.30

Via A. Rossi, 11 • 35030 Rubano • Padova
Tel. 049 8739222 Fax 049 8739245

PEC: rubano.pd@cert.ip-veneto.net • sito internet: www.rubano.it
C.F. 80009970288 • P.Iva 01740610280 • C.U.U. UF8F8C • CODICE ISTAT 028072